

Seccions C/ Wagner




FOTO 1 Carrer Wagner
Carretera GV-6542




FOTO 2 Riera de la Tortuga



FOTO 3 Accés lateral Frisca



FOTO 7 Xiprés



FOTO 4 Pas carrer Ramir Deudleu



FOTO 8 Tanques



FOTO 5 Trafo



FOTO 9 Entrecament camí-hiera tortuga
Fora Àmbit




FOTO 6 Trafo fora àmbit



FOTO 11 Limit SUD




FOTO 12 Carrer Ramir Deudleu



FOTO 13 Final carrer Ramir Deudleu



AMBIT POLÍGON
SUP. 45.911 m²

PLA PARCIAL. TEXT REFÓS

SECTOR URBANITZABLE DELIMITAT 1'7 'CASAL-EL BRUGUEROL EST'
TERME MUNICIPAL DE PALAFRUGELL

TOPOGRÀFIC SECTOR EL BRUGUEROL

PROJECCIÓ:
JOZURCO SERVERS, SL

C/ Dels Valls, 35
NIF B17396922

REVISOR:

JORDI AZORINI I ARMELA

COL·LEGIAT Nº 102982
ARQUITECTE

1.03

DATA:

MARÇ 2010

ESCALA: 1/500

SCALA:

N